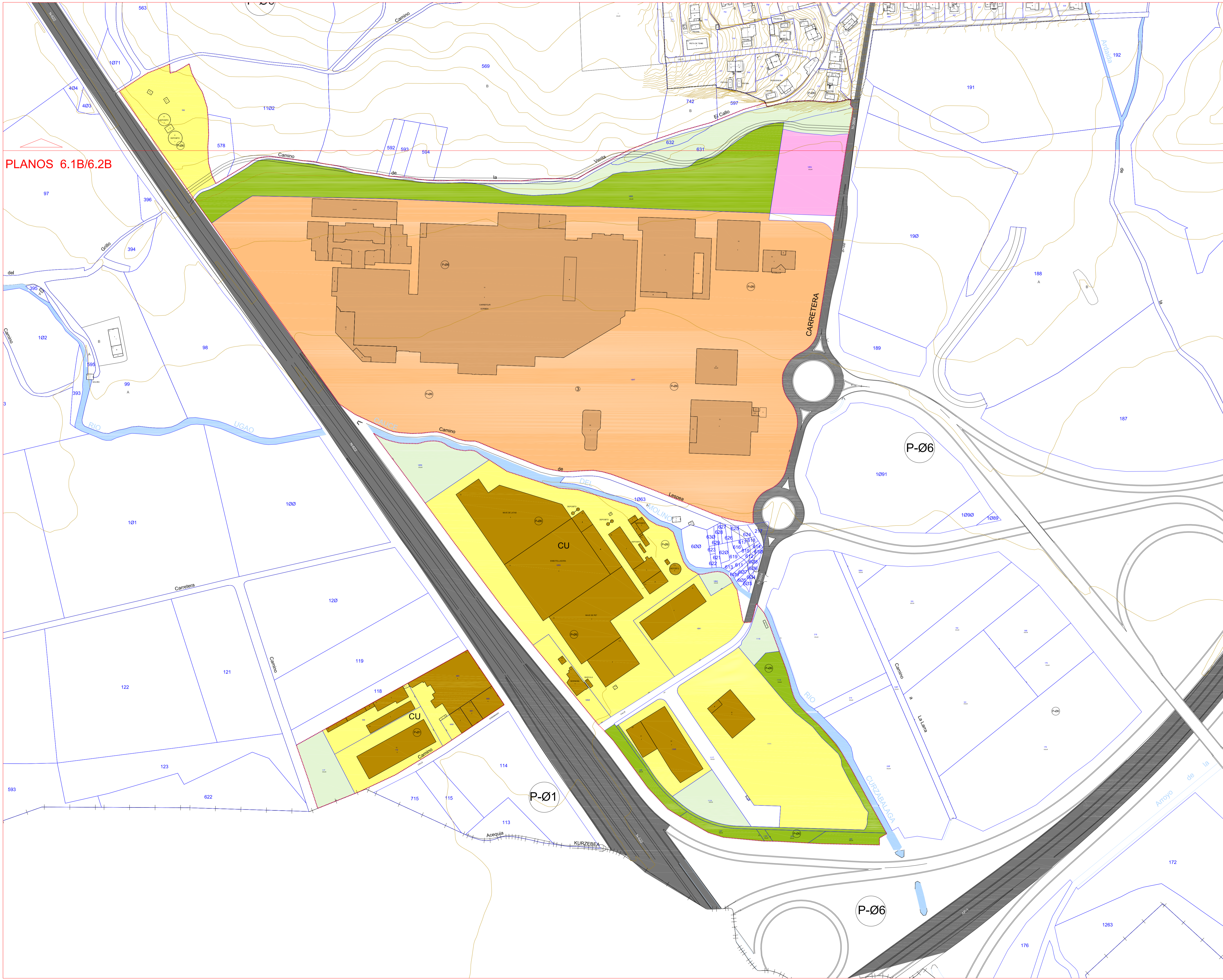


PLANOS 6.1B/6.2B



- Límite del núcleo urbano
- Límite del área de actividades económicas


- USOS DE LA EDIFICACIÓN**
- Terminado (edificio / parcela)
 - ③ Centro comercial Gorbeia
 - Industrial (edificio / parcela)
 - Dotacional (edificio / parcela)

- USOS DEL SUELO**
- Parcelas sin ocupar
 - Espacio libre verde

- Río
- Carretera principal
- Parcelario

INF.7.1

1:2.000




ETXABARRI-INDUSTRIAL
INFORMACIÓN FORMA Y
USOS

SEPTIEMBRE 2010

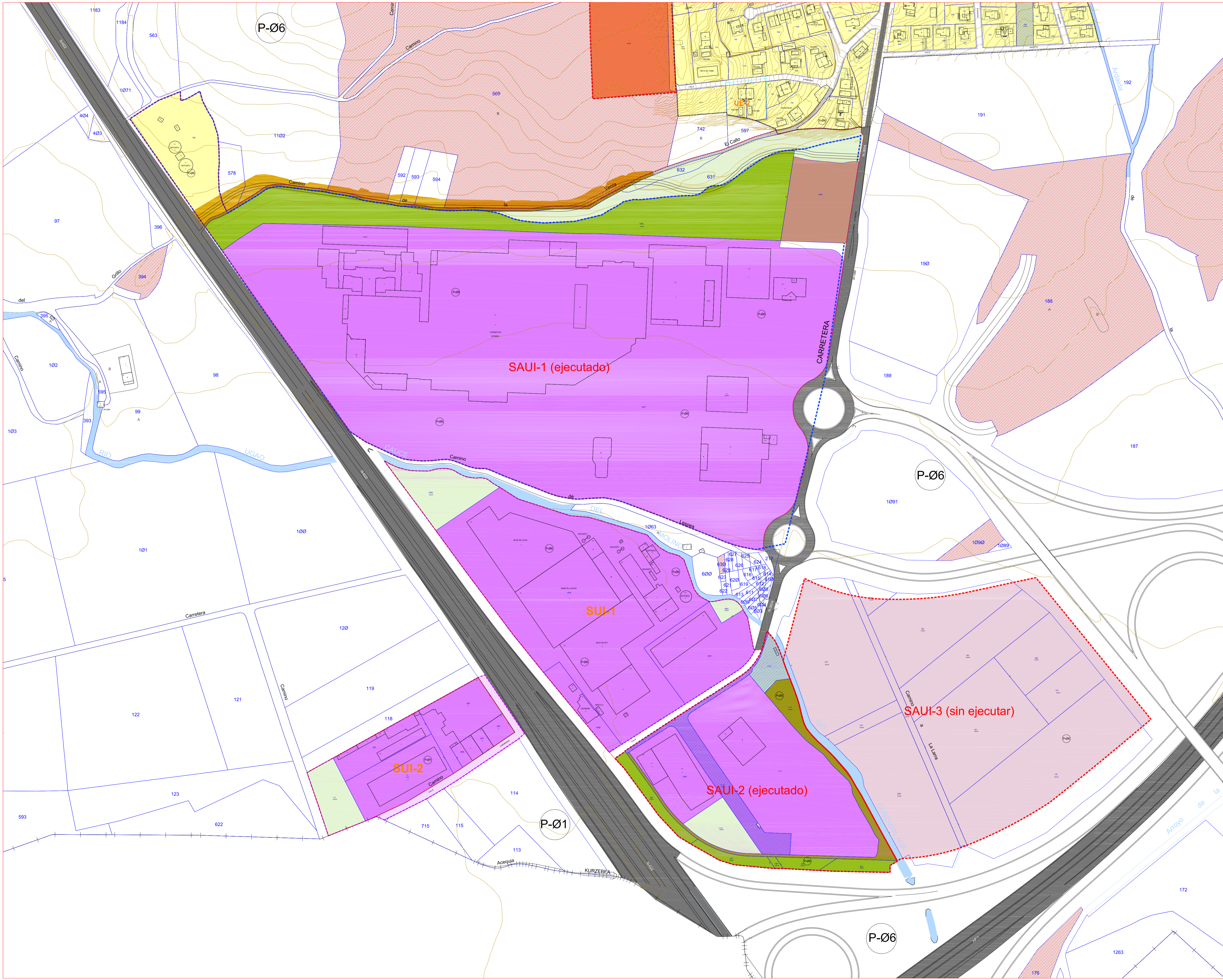
PGOU ZIGOITIA

José Luque
Izaskun Aseguinolaza

Colaboradores: Berta Prim
Asistencia ambiental: Jon Aseguinolaza



nº plano
escala
plano
fecha
encargo
equipo redactor



- NNSS VIGENTES**
- Limite actual del suelo urbano
 - suelo urbano consolidado
 - público / privado (residencial)
 - público / privado (actividades económicas)
 - público / privado (dotacional)
 - suelo urbanizable
 - sector
 - sin Plan Parcial (residencial)
 - sin Plan Parcial (actividades económicas)
- PROPIEDADES PÚBLICAS**
- Propiedades municipales
 - Propiedades del Concejo

- Rio
- Carretera principal
- Parcelario

INF.7.2

1:1.000

N
↑

ETXABARRI INDUSTRIAL
INFORMACIÓN
TRANSFORMABILIDAD

SEPTIEMBRE 2010

PGOU ZIGOITIA

José Luque
Izaskun Aseguinolaza

Colaboradores: Berta Prim
Asistencia ambiental: Jon Aseguinolaza

nº plano
escala
plano
fecha
encargo
equipo redactor